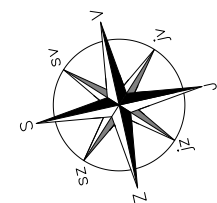
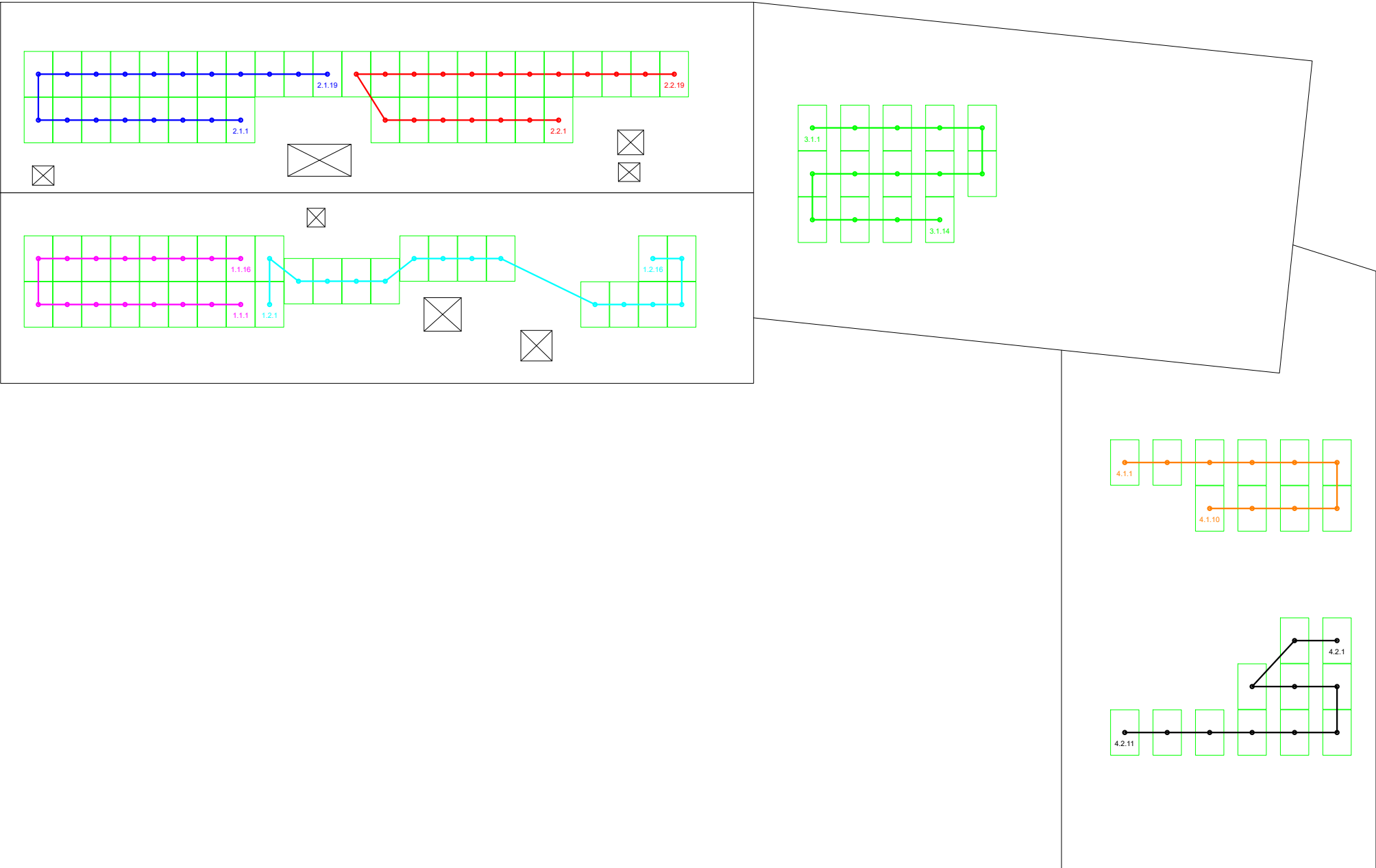


FVE 47,25 kWp – Město Holice – Stringování FV panelů



Kartografický sever



Legenda:


- Obrys zastřešení
- Trasa vedení stringu (barevné označení stringu)
- FV panel

Označení stringů: 1.1.1

Číslo stringu
Pořadí stringu na trackeru
Číslo panelu na stringu

Specifikace:

- Počet panelů: 105 ks
- Typ panelů: Celočerný panel o výkonu 450 Wp
- Orientace panelů: Azimut 105°; 180°; 200°; 285°
- Hmotnost: 20–25 kg
- Hmotnost panelů: 2 100 – 2 625 kg
- Typ konstrukce: Zdvih na 10° + Mechanická konstrukce
- Hmotnost: cc 2kg/panel
- Cel. hmotnost: cc 210 kg
- Počet optimizérů: 105 ks
- Typ optimizérů: Optimizér 1:1 min o Pw=450W
- Počet měničů: 1 ks
- Typ měničů: Měnič o výkonu 50W, min. 4xMTTP, prac. napětí 200 – 1000V I_{jm} < 80A

SPECIFIKACE STAVBY				AUTORIZAČNÍ RAZÍTKO	
Místo stavby:		Budova investora Holubova 1, Holice 354 01			
GPS:		50.0684094N, 15.9877053E			
Nadmořská výška:		247 m.n.m.			
Sněhová oblast:		I.			
Větrná oblast:		II.			
Par. č.:		1/1 a 2/1			
Katastrální území:		Holice v Čechách [641146]			
Kontroloval:	Ing. David Škaroupka		Paré	<div>ILIOS s.r.o. </div> <div>Podnikatelská 6, 612 00 Brno</div> <div>IČ: 09494561</div> <div>Formát: A3</div>	
Schválil:	Patrick Netík				
Vypracoval:	Patrick Netík				
Obec:	Holice [574988]				
Kraj:	Pardubický				
Investor:	Město Holice, IČO. 00273571 Holubova 1, Holice 354 01		Datum	02/2023	
AKCE:	FVE 47,25 kWp – Město Holice		Stupeň	DVZ	
Název:	Stringování FV panelů		Č.zakázky	22078214	
			Měřítko	Č. výkresu C03	
		1:200			